




# MUNICIPALITÉ DE SAINT-DENIS-SUR-RICHELIEU

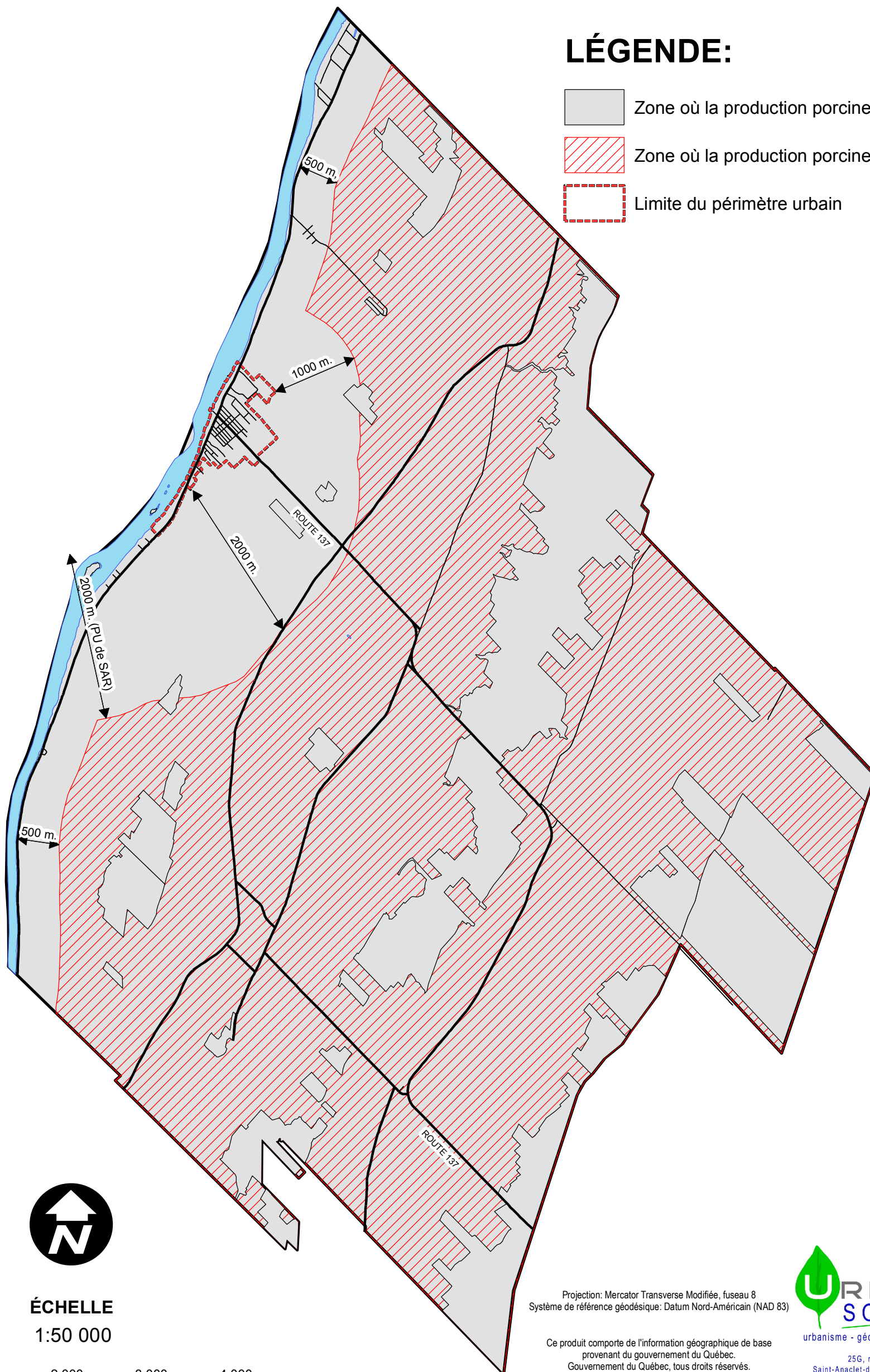
## PLAN ILLUSTRANT LES SECTEURS OÙ LA PRODUCTION PORCINE PEUT ÊTRE AUTORISÉE



### PLAN No. 4

#### LÉGENDE:

-  Zone où la production porcine est prohibée
-  Zone où la production porcine est autorisée
-  Limite du périmètre urbain



ÉCHELLE  
1:50 000

0 500 1 000 2 000 3 000 4 000  
Meters

Projection: Mercator Transverse Modifiée, fuseau 8  
Système de référence géodésique: Datum Nord-Américain (NAD 83)

Ce produit comporte de l'information géographique de base  
provenant du gouvernement du Québec.  
Gouvernement du Québec, tous droits réservés.

Réalisé par Louis-François Gauhtier, Urba-SOLutions, octobre 2011  
Hors de l'usage auquel il est destiné, ce document n'a aucune valeur.

  
urbanisme - géomatique - environnement

25G, rue Principale Est  
Saint-Anaclet-de-Lessard (Québec) G0K 1H0  
Téléphone: 418-730-1969  
Télécopieur: 418-723-0191  
Courriel: urba-solutions@cgocable.ca